



LA CHEVAUCHÉE 05



2017



VOTRE RANDO ÉTAPE PAR ÉTAPE



© Muriel Garneri



Comité départemental de tourisme équestre des Hautes Alpes

Vous êtes aux portes de la vallée de l'Avance ; le premier jour, le balisage est seulement éphémère : soyez attentif à votre carte ! Les deuxième et troisième jours, vous suivrez principalement le balisage permanent du Tour de l'Avance à Cheval, quelques portions seront en balisage éphémère (bombe et rubalise orange). Le 4e jour se fait à la carte, sans balisage.



Balisages de la Chevauchée

BIENVENUE DANS L'AVANCE !

Le val d'Avance est un écrin agricole formant une trouée aménagée à l'origine par des langues glaciaires et leurs eaux de fonte qui unit le sillon de Gap et la Vallée de la Durance autour du Mont-Colombis et propose une belle diversité de paysages.

Cet espace bénéficie d'une situation intermédiaire entre un climat alpin de montagne et méditerranéen qui se caractérise par des hivers froids et des étés chauds. Son territoire s'étend sur près de 17 000 ha. Rural et de moyenne montagne, il est cependant très marqué par le relief qui conditionne les liaisons, l'occupation du sol et de l'espace.



En montant sur Jarjayes. © Muriel Garneri

1^{ER} JOUR : TALLARD > NOTRE-DAME DU LAUS

Vous passez quelques lotissements de Tallard avant de rallier Lettret que vous traversez prudemment en bordure de la Nationale. A la sortie de Lettret, traversez en direction des Clots. Vous suivez alors la direction des Génestiers.

Après le pont, vous traversez et longez de nouveau la Nationale sur 300 m avant d'emprunter la piste dans les bois en direction de La Roche. 100 m plus loin environ, prenez le sentier raide à gauche (balisage éphémère et PR balisé en jaune où vous pourriez croiser des VTT).



Attention : vous avez 2 marches à franchir en haut et une portion pierreuse juste avant le sommet.



La Ferme du Col

trouvez plusieurs bassins pour faire boire les chevaux).

La route continue par Saint-Pierre en direction du Tourond mais bifurque à droite sur la piste de Champ Espérant puis monte dans les bois sur la gauche pour rejoindre le Col du Tourond. Vous prendrez alors le chemin de l'autre côté de la route (Charamère) et apprécierez ce joli bois de hêtres qui coupe les lacets de la route pour vous mener aux portes de Notre-Dame du Laus, étape pour cette première nuit.

Notre-Dame du Laus :

Le Sanctuaire de ND du Laus a été le théâtre d'apparitions de la Vierge pendant 54 ans. Il est constitué de la basilique, des lieux des apparitions (la chapelle du vallon des Fours, Pindreau, la chapelle du Précieux Sang, le col de l'Ange), des lieux où a vécu Benoîte Rancurel (bergère à qui la Vierge Marie serait apparue de 1664 à la mort de Benoîte en 1718) et de l'oratoire du couronnement. En 1854, il a été procédé, au nom du Pape Pie IX, au couronnement de la Statue de Notre-Dame du Laus devant 40 000 fidèles ! Les apparitions ont été reconnues officiellement par l'Église en 2008 et Benoîte Rencurel a été reconnue « vénérable » par le pape Benoît XVI en 2009.

Chapelle du Précieux-Sang : en juillet 1673, Benoîte aurait vu Jésus-Christ fixé à la Croix et s'en trouva brusquement raidie, chaque semaine, du jeudi au samedi, dans la pose de crucifiée de 1673 à 1684. A partir de 1689, elle subira des sévices nocturnes et combattra spirituellement le démon toutes les nuits jusqu'à sa mort. Deux tourangeaux d'origine et botanistes de renom, les frères Tulasne, construisirent une chapelle sur leurs deniers pour protéger cette croix.

Vous longez alors les champs à gauche et arrivez sur la piste qui vous mène à La Roche. Suivez votre carte pour ne pas rater le sentier vers le Col. Là, nous ferons étape pour visiter la Ferme du Col spécialisée dans l'élevage d'autruches et déguster leur production.

La suite du parcours vous permettra de traverser le village de Jarjayes (vous y



ND du Laus, promontoire de Pindreau



Oratoire du col de l'Ange

Monument Pindreau : Le monument, commémorant l'apparition de la Vierge à la bergère Benoîte Rencurel, est dû à des artistes de la commune de Vaucouleurs (Meuse). Construit en 1926, il remplace le modeste oratoire d'origine.

Oratoire du col de l'Ange : L'oratoire du col de l'Ange se compose d'une niche abritant la Statue de la Vierge et d'une colonne qui surmonte cette niche dont le chapiteau porte un ange aux mains tendues vers le promeneur. Depuis plus de 300 ans, de nombreux pèlerins randonnent tout au long du sentier raviné menant au col de l'Ange (30 mn de marche, dénivelé important) menant à un magnifique panorama sur la Vallée de l'Avance

2^E JOUR : NOTRE-DAME DU LAUS > LA CROIX DES PRÉS PAR LE COLOMBIS

En contrebas de la Chapelle du Précieux Sang, vous descendez le sentier dans un petit bois puis le long de la route pour traverser la Nationale (nous serons là pour vous aider !)

Après la piste herbeuse, prenez un bout de route à droite sur 80 m environ et tournez à gauche après le poteau (piste herbeuse).

Au bout, prenez à droite le long du lotissement et tout droit sur la route. Dans le lacet, prenez la piste qui monte à droite.

Suivez le balisage équestre en direction de Saint-Etienne-le-Laus puis du Bas Col (vous passerez par Serre des Combes et Serre Maurel). Dans un lacet de la piste de Bois des Colombes, prenez le sentier étroit qui vous mène dans un charmant sous-bois jusqu'à Bas Col.



Attention : vous franchirez un passage étroit et légèrement en dévers pour lequel nous vous suggérons de mettre pied à terre.


Prenez alors à gauche cette large piste jusqu'à Combe Reynaud.

Vous quittez la piste forestière et sillonnez entre les bâtiments agricoles des hameaux surplombant Théus.



Théus : « La Plaine », au sud, entre 650 et 700 mètres d'altitude, est une zone agricole riche. La partie centrale est contrastée : hautes plaines cultivées, pâturages, ravin du Vallauria (site des cheminées de fées). Le nord de la commune, à plus de 1 500 mètres d'altitude, est couvert de forêts.

Par la route, vous rejoindrez le point de rendez-vous offrant un point de vue : La Salle de Bal des Demoiselles Coiffées. Phénomène naturel pour le moins insolite, ces « cheminées des fées » se créent à l'abri d'un bloc rocheux plat qui les protège en partie de l'érosion



Réunion de Demoiselles Coiffées

Vers Théus © Muriel Garneri



due à la pluie. Vous attacherez vos chevaux à l'ombre des arbres le temps d'un exposé par des gardes de l'ONF avec lesquels nous partagerons notre repas.

Vous reprendrez la route au départ du belvédère pour rejoindre la Cabane des Bergers.



Attention : la route est étroite et offre peu de visibilité. Soyez vigilant !



Arrivés à celle-ci, vous prendrez la route du Mont-Colombis à droite pour atteindre un point de vue sur la vallée de Serre-Ponçon.

Le mont Colombis est une montagne nettement séparée du massif des Écrins par la dépression de Chorges et du massif des Monges par le défilé de la Durance. La vue depuis le sommet (1 134 m) est exceptionnelle et panoramique sur les massifs et les vallées environnantes, notamment le réservoir de Serre-Ponçon à l'est. Vous pourrez facilement vous repérer grâce à ses 3 tables d'orientation.

L'avifaune est variée : pic épeiche, pic vert, sittelle torchepot, merle noir... Le contraste est très marqué entre l'adret et l'ubac : sur le versant sud, des genévriers, des bosquets de chênes verts, des landes et pelouses, alors que le versant nord porte des hêtraies.




Table d'orientation du mont Colombis, hiver 2017

L'Institut national de Recherche en Sciences et Technologies pour l'Environnement et l'Agriculture a installé au sommet du mont Colombis un radar de mesure et détection des précipitations couvrant les Hautes-Alpes, la moitié nord des Alpes-de-Haute-Provence et la frange est de la Drôme, inauguré en 2013. Le sommet porte aussi un important relais hertzien. Après avoir pris quelques photos, retrouvez la cabane des Bergers et prenez à droite une large piste qui vous mènera jusqu'à la Croix des Prés, lieu du bivouac, où vous attend une soirée musicale avec l'association Comedia Mundi.

3^E JOUR : ND DU LAUS > LA CROIX DES PRÉS PAR ROCHE LONGUE

De la Croix des Prés, suivez la direction de Forest du Bois où vous pourrez abreuver les chevaux. Prenez ensuite la piste jusqu'à la Cabane de Guigou. Moins de 300 m après celle-ci, à l'embranchement, prenez à gauche, et encore à gauche au carrefour suivant. A Nicolas (carrefour de 4 pistes), prenez à droite jusqu'aux Massots.

Là, prenez la piste qui monte sur la gauche pour longer la crête de Roche Longue avant de rejoindre notre aire de pique-nique à Fontclaire.



Site de la Croix des Prés. © Muriel Garneri



Suivez le balisage direction Montgardin pour quitter la route sur votre droite et prendre le chemin de la côte de la Draye.

Vous êtes dans les « Terres Noires », Il s'agit de roches sédimentaires calcaires riches en argiles d'origine détritique. Leur coloration noire est due à leur richesse en fer concentré sous forme de cristaux de pyrite ou dans des restes d'organismes comme des rostrés ou des ammonites.

Après être redescendu, la piste laisse place à un gué vous permettant d'abreuver vos chevaux. S'en suit une belle piste plane où vous pouvez vous lancer dans un long galop de 3 km pour rejoindre La Plaine !

Sommet avant La Roche. © Muriel Garneri



Fontclaire. © Muriel Garneri

Vous cheminerez ensuite dans le calme et verdoyant secteur d'Avançon, petit village situé à 936 mètre d'altitude, dont le patrimoine ne comprend pas moins de 8 trésors : le pressoir à raisin, l'ancien four à pain, le lavoir de la place, la fresque, la vue panoramique, la chapelle ND Dame de la Pitié, les poignards et tombeaux celtes, la carrière de gypse et les linteaux de l'église Saint Gervais en qualité de « Super trésor » !

Retrouvez enfin la bifurcation qui vous permettra de rejoindre ND du Laus où une soirée découverte des étoiles vous y attend avec l'association Copernic.

Attention : à Roche Longue : falaises. Mettez pied à terre (passage délicat) au moment de rejoindre la route.

REJOIGNEZ-NOUS !



www.cdte05.ffe.com
facebook.com/CDTE05

Un grand merci à tous nos partenaires !



Ils vous ont accueillis et/ou nourris :

Notre-Dame du Laus, www.sanctuaire-notredamedulaus.com, 04 92 50 30 73.

Auberge de la Tour, www.scopaubergedelatour.fr, 04 92 58 71 08.

Le gîte de Fontclair, 04 92 50 32 78.

Nous remercions aussi chaleureusement les communes de notre traversée et tous ceux qui ont touché de près ou de loin à l'événement !



Merci de ne pas jeter sur la voie publique

Conception et réalisation : Muriel Garneri et Manon Alarcon.

© Tous droits de reproduction interdits.