

# La Route Napoléon à cheval

## La traversée des Hautes-Alpes

900€ / pers




**5 jours :** de la vallée de la Durance jusqu'aux montagnes du Champsaur

A la demande, à partir de 2 pers, de Mai à Octobre. Pic-nic à base de produits locaux.


Arrivée la veille et nuit au gîte d'Eliane à Upaix ( possibilité de soins bien être ).

**Jour 1 :** Départ d'Upaix pour rejoindre Lardier et Valenca, au milieu des vergers, le long du canal de la Durance. Etape de 26km environ.



**Jour 2 :** Petite journée d'environ 14km afin de profiter au mieux de la piscine du Ranch des Blayes où nous passerons la nuit.


**Jour 3 :** De Neffes aux portes du Champsaur par le Canal de Charance. Nous longerons une bonne partie de la journée le Canal qui surplombe le château de Charance avec une vue splendide sur tout le bassin gapençais. Etape d'environ 23km.



**Jour 4 :** Nous quittons les balcons du gapençais pour découvrir la vallée du Champsaur et ses somptueuses montagnes. Petite journée d'environ 16km. Nuit au gîte de la Griotte au Noyer.



**Jour 5 :** Dernier jour de cette traversée des Hautes-Alpes et arrivée à Corps, petite ville au bord du lac du Sautet, en limite de l'Isère. Env 22 km.



# La Route Napoléon à cheval

La traversée des Hautes-Alpes


460€ / pers




**3 jours :** Des balcons du gapençais jusqu'aux montagnes du Champsaur

A la demande, à partir de 2 pers, de Mai à Octobre. Pic-nic à base de produits locaux.

**Jour 1 :** Départ de la Roche des Arnauds, du centre équestre pour les portes du Champsaur. Nous longerons une bonne partie de la journée le Canal qui surplombe le château de Charance avec une vue splendide sur tout le bassin gapençais. Env 21 km.




**Jour 2 :** Nous quittons les balcons du gapençais pour découvrir la vallée du Champsaur et ses somptueuses montagnes. Petite journée d'environ 16km. Nuit au gîte de la Griotte au Noyer.



**Jour 3 :** Dernier jour de cette traversée des Hautes-Alpes et arrivée à Corps, petite ville au bord du lac du Sautet, en limite de l'Isère. Environ 22km.

# Infos et réservations



*Les sabots de Vénus*

Tel : 06.32.83.11.64 / 06.43.80.40.31

lessabotsdevenus@aol.com

[www.les-sabots-de-venus.com](http://www.les-sabots-de-venus.com)

**D'autres randonnées sur notre site internet**

Centre équestre affilié FFE et labellisé Centre de Tourisme  
Équestre avec un agrément Atout France

GAEC Les Sabots de Vénus 2833 route des Baux 05400 LA ROCHE DES ARNAUDS